

Plan Estratégico Nacional para la Protección de la Costa Española considerando los Efectos del Cambio Climático

Siguiendo el requerimiento del Ministerio para la Transición Ecológica y el Reto Demográfico (MITECO), Gobierno de España



Proyecto N.º: REFORM-GA2020-021

Cuestionario para el diagnóstico de percepción sobre los problemas de la costa y las medidas de gestión de la costa previamente implementadas

Realizado por



21 de abril de 2021



INTRODUCCIÓN

El desarrollo del Plan Estratégico Nacional para la Protección de la Costa Española considerando los Efectos del Cambio Climático es una iniciativa financiada por el Programa de Apoyo a las Reformas Estructurales (DG REFORM) de la Comisión Europea (CE), a petición del Ministerio para la Transición Ecológica y el Reto Demográfico (MITECO), Dirección General de la Costa y el Mar (DGCM). El **Plan Estratégico** tiene como **objetivo** proporcionar un **enfoque coherente** en el **ámbito nacional** que garantice la armonización regional y la aplicación de las medidas de protección costera más adecuadas para todo el litoral español.

Concretamente, **el proyecto busca:**

- ✓ **Conocer y caracterizar los problemas actuales** de protección costera bajo la perspectiva de los principios de gestión costera integrada de la UE, para toda la costa española y a nivel de 25 unidades de análisis.
- ✓ **Aprender de las buenas prácticas y experiencias** existentes sobre protección costera.
- ✓ **Elaborar un instrumento de gestión** (el Plan Estratégico) para la protección de la costa.

El **objetivo** de este cuestionario es **recabar la percepción del participante** sobre:

- ✓ Las **amenazas** de *erosión e inundación costera*, las *presiones antrópicas* y sus **impactos** en la costa.
- ✓ Los **problemas** de **gobernanza** de la costa.
- ✓ Las **medidas de gestión** de la costa ya implementadas.

Asistencia y ayuda

En caso de duda o si precisa de alguna aclaración para completar el cuestionario por favor, no dude en ponerse en contacto con nosotros: Inma Herrera: correo electrónico pe_protectocosta@ulpgc.es y/o número de teléfono **928454910** (IU-ECOQUA, ULPGC).

Datos del Participante

Nombre y Apellidos:

Cargo/Institución:

Email:

Teléfono:


Privacidad

Consentimiento

Estoy de acuerdo con la política de privacidad.



Instrucciones para completar el cuestionario

1. **Abra** el documento PDF en **Adobe Acrobat o Reader**.
2. Seleccione una única unidad de análisis por cuestionario y haga tantos cuestionarios como unidades de análisis sean de su conocimiento.
** Aunque en algunos casos puede parecer un proceso repetitivo, recabar su opinión a nivel provincial es un elemento clave dentro de este proceso participativo por lo que le agradeceríamos poder recibir su punto de vista rellenando un cuestionario independiente para cada unidad de análisis.*
3. Responda con una única respuesta a elegir entre las distintas opciones de los desplegables.
4. Consulte las notas de información  para obtener información de utilidad de cara a responder cada pregunta.

Selecciona una unidad de análisis (elija una opción)

España

1	Pontevedra (Galicia)	6	Bizkaia (País Vasco)	11	Castellón (Comunidad Valenciana)	16	Granada (Andalucía)	21	Islas Baleares
2	A Coruña (Galicia)	7	Guipúzcoa (País Vasco)	12	Valencia (Comunidad Valenciana)	17	Málaga (Andalucía)	22	Las Palmas (Canarias)
3	Lugo (Galicia)	8	Girona (Cataluña)	13	Alicante (Comunidad Valenciana)	18	Cádiz (Andalucía)	23	Santa Cruz de Tenerife (Canarias)
4	Principado de Asturias	9	Barcelona (Cataluña)	14	Región de Murcia	19	Sevilla (Andalucía)	24	Ciudad Autónoma de Ceuta
5	Cantabria	10	Tarragona (Cataluña)	15	Almería (Andalucía)	20	Huelva (Andalucía)	25	Ciudad Autónoma de Melilla

1. EROSIÓN COSTERA

Por favor, en relación a la erosión costera, responda a las siguientes preguntas sobre su peligrosidad e impactos para la unidad de análisis seleccionada.

1.1 Peligrosidad (elija una opción) ?

	En términos de peligrosidad, la extensión del área costera afectada por la erosión es:	
?	Sobre la intensidad o rapidez del proceso de erosión crónica, esta es:	
?	Sobre la frecuencias de los eventos erosivos, estos son:	
	Sobre la permanencia en el tiempo de las erosiones causadas por los eventos, estas son:	

1.2 Impactos (elija una opción) ?

- Sobre el medio humano

?	Población costera afectada por la erosión	Relevancia de los daños producidos

- Sobre el medio natural

?	Playas afectadas por la erosión	Relevancia de los daños producidos
	Dunas litorales afectadas por la erosión	Relevancia de los daños producidos
?	Riveras de las aguas de transición afectadas por la erosión	Relevancia de los daños producidos





Cuestionario para el diagnóstico de percepción

?	Acantilados afectados por la erosión	Relevancia de los daños producidos
?	Áreas costeras naturales relevantes afectadas por la erosión	Relevancia de los daños producidos

- Sobre el medio socioeconómico

?	Frente costero construido afectado por la erosión	Relevancia de los daños producidos
?	Ocupaciones del DPMT con título afectadas por la erosión	Relevancia de los daños producidos
?	Ocupaciones del DPMT sin título afectadas por la erosión	Relevancia de los daños producidos
?	Localidades costeras cuya área urbana se ve afectada por la erosión	Relevancia de los daños producidos
?	Actividades económicas que se desarrollan en la franja costera afectadas de forma directa o indirecta por la erosión	Relevancia de los daños producidos

- Sobre las infraestructuras críticas 

	Se producen impactos directos de la inundación sobre alguna infraestructura de esta categoría	Relevancia de los daños producidos
 Abastecimiento y saneamiento		
 Transporte, energía y comunicación		
 Industria		
 Patrimonio	Arqueológico e histórico	
	Etnográfico y cultural	

2. INUNDACIÓN COSTERA

Por favor, en relación a la inundación costera, responda a las siguientes preguntas sobre su peligrosidad e impactos para la unidad de análisis seleccionada.

2.1 Peligrosidad (elija una opción)

En términos de peligrosidad, la extensión del área costera afectada por la inundación es:	
Sobre la intensidad del proceso de inundación, esta es:	
Sobre la frecuencias de los eventos de inundación, estos son:	

2.2 Impactos (elija una opción) ?

- Sobre el medio humano ?

Población costera afectada por la inundación	Relevancia de los daños producidos

- Sobre el medio natural ?

Áreas de importancia ambiental en la zona costera afectada por la inundación	Relevancia de los daños producidos

- Sobre el medio socioeconómico ?

Actividades económicas que se desarrollan en la franja costera afectadas de forma directa o indirecta por la inundación	Relevancia de los daños producidos
Localidades costeras cuya área urbana se ve afectada por la inundación	Relevancia de los daños producidos

- Sobre las infraestructuras críticas ?

	Se producen impactos directos de la inundación sobre alguna infraestructura de esta categoría	Relevancia de los daños producidos
Abastecimiento y saneamiento		
Transporte, energía y comunicación		
Industria		
Patrimonio	Arqueológico e histórico	
	Etnográfico y cultural	
Puntos de coordinación de emergencias		

3. PRESIONES ANTRÓPICAS

Por favor, **indique** de cero a tres presiones antrópicas y responda a las siguientes preguntas sobre su peligrosidad e impactos para la unidad de análisis seleccionada.

3.1 Peligrosidad (elija una opción) ?

	Presiones antrópicas		
	1)	2)	3)
Extensión (en términos geográficos) de las actuaciones humanas referidas			
El arraigo de estas actuaciones humanas y en consecuencia la potencial resistencia ante el cambio a efectos de su corrección			

3.2 Impactos (elija una opción) ?

	Presiones antrópicas		
	1)	2)	3)
? La presión antrópica identificada produce <u>daños físicos</u> al medio natural costero			
Relevancia de los daños físicos producidos			
? La presión antrópica identificada produce <u>daños ambientales</u> al medio natural costero			
Relevancia de los daños ambientales producidos			

4. PROBLEMAS DE GOBERNANZA ?

Por favor, **indique** de cero a cinco problemas de gobernanza, responda a la siguiente pregunta sobre su relevancia para la unidad de análisis seleccionada y escriba los comentarios que considere oportunos.

Problemas de Gobernanza	Relevancia de cada problema de gobernanza identificado por el participante	Comentarios
1)		
2)		
3)		
4)		
5)		

5. MEDIDAS DE GESTIÓN ?

Por favor, responda a las siguientes preguntas sobre las medidas de gestión implementadas en los últimos 10 años en la unidad de análisis seleccionada (elija una opción).

	Grado de implementación de la medida en la provincia	Aceptación de la medida	Eficacia de la medida para reducir o eliminar la erosión costera o sus impactos	Efectos secundarios no buscados y derivados de la implementación de la medida
?	Gestión del DPMT y retroceso controlado			
?	Gestión del sedimento			
?	Regeneración de playas y mantenimiento del ancho de playa seca			
?	Mantenimiento y rehabilitación ambiental de playas y su sistema dunar			
?	Mantenimiento y rehabilitación ambiental de humedales, marismas, estuarios, lagunas costeras y otras aguas de transición			
?	Estructuras de estabilización de playas			
?	Estructuras y otras actuaciones para la defensa de la costa			
?	Recuperación y revisión: obras de emergencia tras temporales			
?	Fortalecimiento de la capacidad de entender y planificar			

Muchas gracias por su participación.